

Nr	Km	KURSNUMMER	G 1	8502	8301	8401	9701	8403	8405	8407	8409	8411	G 1	8413	8312	G 1	8415	8417	8419	8421	9703	8423	8425	8427	8429	8431	9703	G 1	9707	9709				
		VERKEHRSBESCHRÄNKUNG	(A)	1	1	4	1	1	11	1	1	L	14	(A)	1	14	1	1	1	4	(A)	1	1	(A)	1	(A)	(A)	26	8	9				
49	0	Oberpullendorf Spitalstr	ab				6 00			6 30											H	14 05					H	17 10		H	18 58	H	19 03	
37	13	Rattersdorf Bahnhofstraße					6 15			6 45																								
36	13	Liebing Ort					6 15			6 45																								
33	18	Hammerteich Abzw Teich					6 22			6 52																								
32	0	Clashütten b Langeck im Bgld					I			I						13 00																		
31	20	Lockenhaus Gh Rosner					6 25			6 55							I																	
30	20	Lockenhaus Hauptplatz					6 25			6 55						13 10			14 05		B	14 18					B	17 23		B	19 10	B	19 15	
28	22	Lockenhaus Abzw Hochstraß					6 27			6 57									14 07															
27	24	Langeck im Bgld Ortseinfahrt					6 30			7 00									14 10															
26	27	Weißbachl Gh Kappel					6 33			7 03									14 12															
23	28	Günseck Gh Geschrey					6 35			7 05					13 05				14 15															
22	31	Holzschlag Kirche		6 33			I			I									I															
19	37	Bernstein Hauptplatz		5 25	6 43	6 45	6 46	6 46	7 11	7 12				M	11 58	13 15			14 25	14 25	14 35						17 30	17 40	18 00					
17	40	Grodnau Abzw B 50		5 30		6 48	6 53	6 49	7 13	7 15				M	12 00				14 28	14 28	14 39						17 32	17 44	18 05					
16	43	Mariasdorf B 50		I		I	6 55	I	I	7 17									I	I	14 40						I	17 45	I					
15	43	Mariasdorf Abzw B 50		5 31		6 49	I	6 50	7 14	I				M	12 01				14 30	14 30	I						17 34	I	18 07	I				
13	45	Mariasdorf Gh Fürst		5 35		6 47	6 52	I	6 52	7 18	I			M	12 03				14 32	14 32	I						17 36	I	18 10	I				
10	47	Jormannsdorf Nord		5 37		6 51	6 56	I	6 58	7 21	I			M	12 05				14 35	14 35	I						17 37	I	18 12	I				
9	49	Oberschützen Hauptplatz		5 45		6 58	7 00	I	7 00	7 25	I	7 25	8 15	9 36	12 15	12 36		13 10	14 37	14 37		14 45	15 25	15 25	15 45	16 50	17 40	I	18 20	I				
6	52	Bad Tatzmannsdorf J-Haydn-Pl	43	5 40		I	7 04	7 00	I	7 29	I	7 30	8 20	9 44	12 20	12 44		13 12	14 46	14 46		14 48	15 30	I	15 50	16 54	17 45		17 50					
4	54	Unterschützen Gh Simon		I		7 03	7 08	I	I	7 33	I	7 35	8 25	I	12 25			13 20	14 50	14 50		14 50	15 33	I	I	16 58	I	17 52						
1	58	Oberwart Hauptplatz	an	I		7 10	7 15	7 10	I	7 40	7 30	7 40	8 30	9 55	12 35	12 55		13 25	15 00	15 00	14 55	15 40	15 35	16 00	17 10	17 50	17 55							
0		Pinkafeld Hauptplatz	an	5 55					7 15						12 15				15 15									18 25						

Weitere Haltestellen: 2 OW-Neutorg. (Gh.Neubauer); 3 P+R; 5 B.T.-Waldweg; 7 Kirche; 8 Obersch.-Friedhof; 11 Mariasdf.-SÜD; 12 Gh.Hoyda; 14 Kreuz;

18 Bernstein Hptstr.17; 20 Raiffeisenpl.; 21 Haslerstr.; 24 Günseck-Haus Nr 13; 25 VS; 29 Lockenhaus-Wiener Straße; 34 Hammerteich-Friedhf.;

35 Hammerteich-Abzw; 38 Mannersdf.-Hptstr.; 39 VS; 40 Unterloisd.-Kirche; 41 Unterpullendf.-Gh. Perusich; 42 Ort; 43 Kapelle; 44 OP-Fa.Kroschu;

45 Günser Str. 45; 46 Grobfeldsiedlung-Günser Str.; 47 Kreisverkehr; 48 Kirche;

**1** Montag bis Freitag wenn Schultag

**4** Montag bis Freitag wenn schulfreier Werktag

**8** Montag bis Donnerstag wenn Schultag

**9** Freitag wenn Schultag

**11** Samstag wenn Werktag

**14** täglich

**26** Sonn- und Feiertag, wenn nächster Tag 1.Werktag der Woche, und an Feiertagen, die auf Montag, Dienstag oder Mittwoch fallen, wenn nächster Tag kein Feiertag

**43** Einstieg in Bad Tatzmannsdorf nur Krzlg. Kirchenstr./Jormannsdorferstr.


**H** Einstieg nur Spitalstraße, Kirche

**L** Montag bis Freitag wenn Schultag und Mittwoch wenn schulfreier Werktag

**M** Anschlußmöglichkeit nach Pinkafeld bzw. Wien mit Umsteigen in Oberschützen

**B** Bedarfshaltestelle - wird nur nach Voranmeldung bedient

**(A)** Montag bis Freitag wenn Werktag

 nur zum Aussteigen


**Am 24. Dezember und 31. Dezember wenn Werktag, Verkehr wie Samstag wenn Werktag**

		KURSNUMMER	9702	8402	9704	8404	G 1	8406	8306	8408	8308	8410	8412	8414/8605	8416	8418/8607	8157/8609	G 1	8420/8609	8318	9708	8422	G 1	
Nr	Km	VERKEHRSBESCHRÄNKUNG	(A)	1 N	(A)	x	x	(A)	1	x	1	11	4	1 L	1 K	1 L	4 M	18	(A)	L	1	1	4	†
0		Pinkafeld Hauptplatz ab										12 28	12 28	12 48	15 10	15 38	15 36		16 42	16 35	17 35	17 35		
1	0	Oberwart Bahnhof																						
1	0	Oberwart Hauptplatz ab	5 45	6 58	7 45	7 50	8 45	10 15	11 00	11 50		13 00	13 00	13 00	15 40	15 35	16 00	16 00	16 40	17 10	18 05	18 05	18 10	
4	0	Unterschützen Gh Simon		6 53		7 53		10 20	11 05	11 55		13 05	13 05	13 05	15 33	15 40			16 45		18 10	18 10		
6	0	Bad Tatzmannsdorf J-Haydn-Pl	5 51	7 08	7 51	7 55	8 55	10 23	11 13	12 00		13 08	13 08	13 08	15 30	15 43	15 50	16 10	16 48	17 18	18 13	18 13	18 20	
6	0	Bad Tatzmannsdorf PVA															15 45							
9	0	Oberschützen Hauptplatz		7 15		8 05	9 01	10 30	11 20	12 08	12 15	13 15	13 15	13 15	15 25	15 50		16 16	16 55	17 25	18 18	18 18	18 26	
10	0	Jormannsdorf Nord						10 33			12 20	13 18	13 18	13 18		15 53			16 58	17 28				
13	0	Mariasdorf Gh Fürst						10 38			12 25	13 23	13 23	13 23		15 58			17 03	17 30	18 24	18 24		
15	0	Mariasdorf Abzw B 50						10 41			12 30	13 26	13 26	13 26		16 01			17 06	17 35	18 25	18 25		
16	0	Mariasdorf B 50	5 54	7 54																				
17	0	Grodnau Abzw B 50	5 55	7 55				10 42			12 45	13 27	13 27	13 27		16 02			17 07	17 41	18 26	18 26		
19	0	Bernstein Hauptplatz	5 57	7 57				10 45			12 50	13 30	13 30	13 30		16 05			17 10	17 45	18 30	18 30		
22	0	Holzschlag Kirche									13 07			13 40										
23	0	Günseck Gh Geschrey	6 07	8 07							13 10			13 45		16 12					18 35			
26	0	Weißbachl Gh Kappel	6 09	8 09										13 47		16 15					18 38			
27	0	Langeck im Bgld Ortseinfahrt	6 11	8 11										13 50		16 17					18 40			
28	0	Lockenhaus Abzw Hochstraß												13 53		16 18					18 42			
30	0	Lockenhaus Hauptplatz											14 00		16 20						18 45			
31	0	Lockenhaus Gh Rosner													16 20						18 45			
32	0	Glashütten b Langeck im Bgld.											14 05											
33	0	Hammerteich Abzw Teich													16 21						18 50			
36	0	Liebing Ort													16 25						18 55			
37	0	Rattersdorf Bahnhofstraße													16 30						18 56			
49	0	Oberpullendorf Spitalstr an	H 6 30	H 8 30										14 30		16 45					19 15			

Weitere Haltestellen: 2 OW-Neutorg. (Gh. Neubauer); 3 P+R; 5 B.T.-Waldweg; 7 Kirche; 8 Obersch.-Friedhof; 11 Mariasdf.-SÜD; 12 Gh.Hoyda; 14 Kreuz; 18 Bernstein Hptstr.12; 20 Raiffeisenpl.; 21 Haslerstr.; 24 Günseck-Haus Nr 13; 25 VS; 29 Lockenhaus-Wiener Straße; 34 Hammerteich-Friedhf.; 35 Hammerteich-Abzw; 38 Mannersdf.-Hptstr.; 39 VS; 40 Unterloisd.-Kirche; 41 Unterpullendf.-Gh. Perusich; 42 Ort; 43 Kapelle; 44 OP-Fa.Kroschu; 45 Günsler Str. 45; 46 Großfeldsiedlung-Eisenstädter Str; 47 Augasse 41/26; 48 Augasse Bücherei;

(A) Montag bis Freitag wenn Werktag


x Montag bis Samstag wenn Werktag

 nur zum Aussteigen

1 Montag bis Freitag wenn Schultag

4 Montag bis Freitag wenn schulfreier Werktag

11 Samstag wenn Werktag

 Sonn- und Feiertagen

18 täglich

H Ausstieg nur Haltestelle Augasse, Gh. Strommer, Spitalstraße

K Montag bis Freitag wenn Schule ab Pinkafeld über Oberschützen, B.Tatzmannsdorf nach Oberwart

L Montag bis Freitag wenn Schule ab Pinkafeld Schlossg. und HTBL über Oberschützen;B.Tatzmannsdorf nach Oberwart.

N Hst Unterschützen wird nur zum Einsteigen nach Oberschützen bedient

Am 24. Dezember und 31. Dezember wenn Werktag, Verkehr wie Samstag, wenn Werktag

tasi/kuin  
Oberwart, 2020-07-06